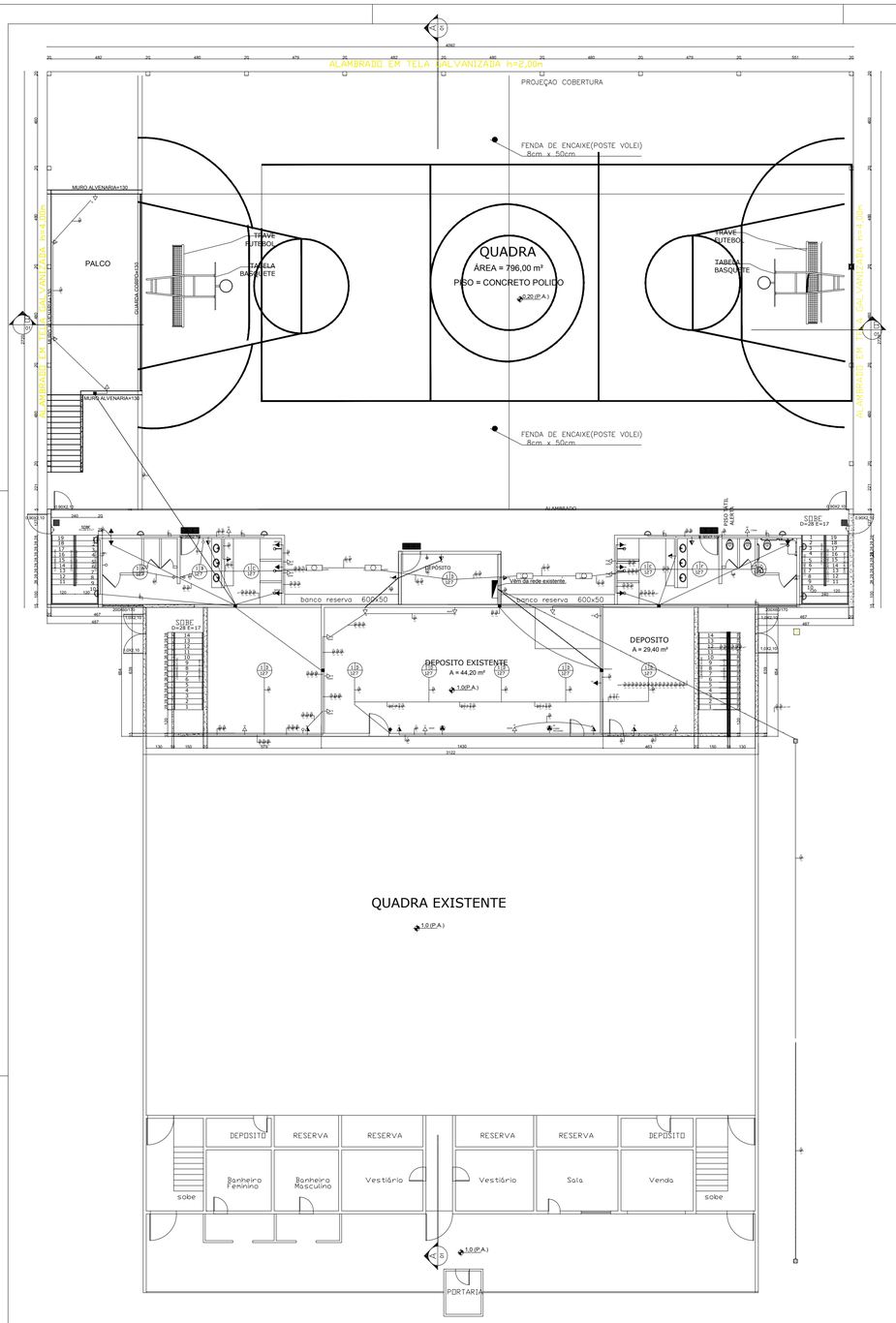

PLANTA BAIXA-TERRO

ESCALA 1:100
AREA 1258,94 M2

LEGENDA

- PAREDE EXISTENTE
- PAREDE A DEMOLIR
- PAREDE A CONSTRUIR

LEGENDA DE SIMBOLOS	
TOMADAS	
	TOMADA (2P+T) BAIXA A 0,30M DO PISO
	TOMADA (2P+T) MEDIA A 1,30M DO PISO
	TOMADA ALTA (2P+T) ALTA A 2,20 M DO PISO
INTERRUPTORES	
	INTERRUPTOR PARALELO 1 SEÇÃO A 1,30M DO PISO
	INTERRUPTOR PARALELO 2 SEÇÕES A 1,30M DO PISO
	INTERRUPTOR SIMPLES DE 1 SEÇÃO A 1,30M DO PISO (TABELITA)
LUMINARIAS	
	PONTO DE LUZ DE LED
	PONTO DE LUZ NO TETO
ELETRODUTO	
	ELETRODUTO EMBUTIDO EM ALVENARIA OU LAJE
QUADROS	
	QUADRO DE DISTRIBUIÇÃO DE ILUMINAÇÃO (QDL)
CAIXAS DE PASSAGEM	
	CAIXA DE PASSAGEM DE EMBUTIR EM ALVENARIA PARA INTERLIGAÇÃO
	CAIXA DE PASSAGEM NO PISO

CONDUTORES	
	CONDUTOR DE FASE NO INTERIOR DO ELETRODUTO
	CONDUTOR NEUTRO NO INTERIOR DO ELETRODUTO
	CONDUTOR DE PROTEÇÃO (TERRA) NO INTERIOR DO ELETRODUTO
#	INDICAÇÃO DO NUMERO DO CIRCUITO (x.0 SEÇÃO DOS CONDUTORES (p)

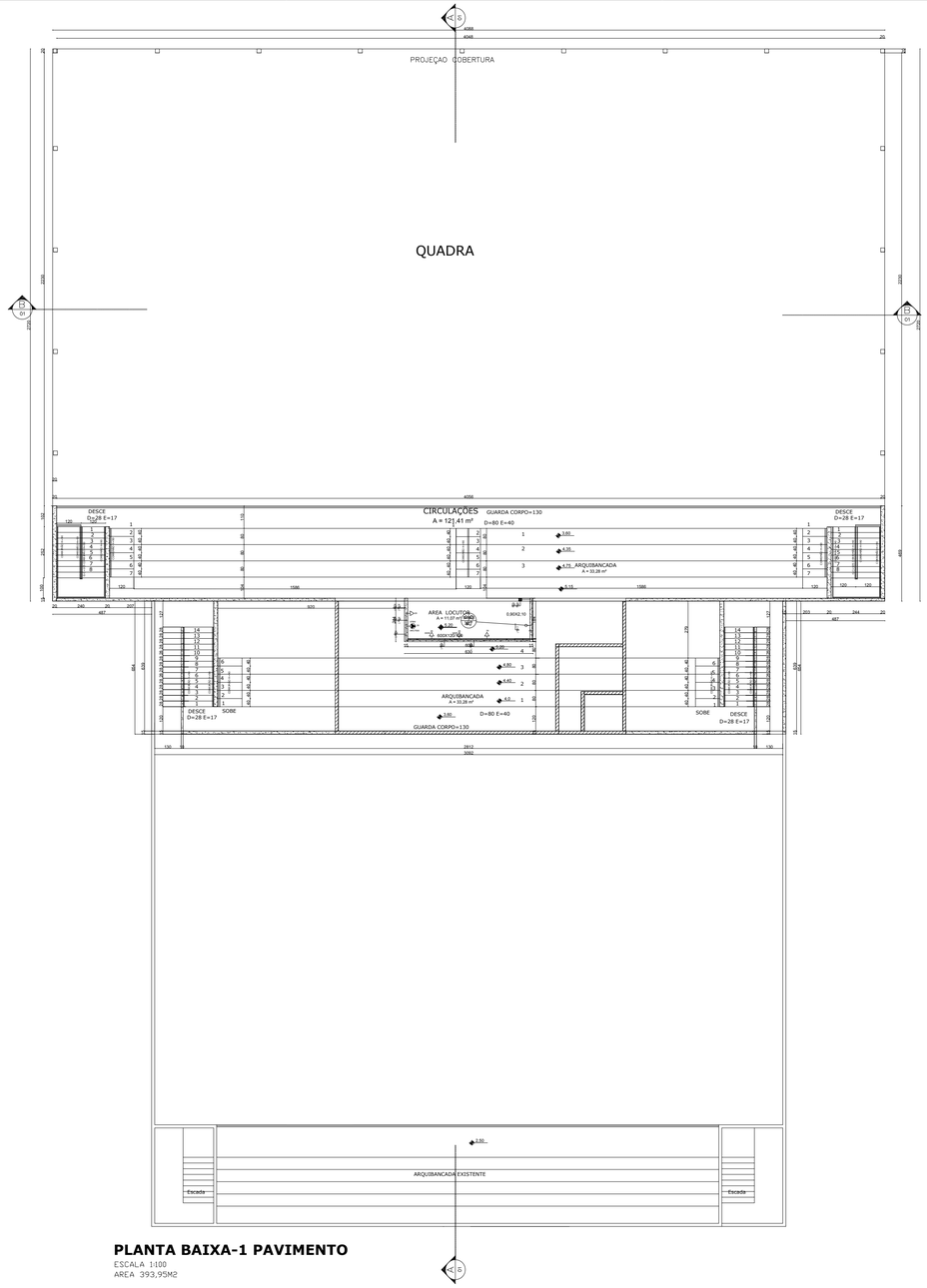

PLANTA BAIXA-1 PAVIMENTO

ESCALA 1:100
AREA 393,95M2



PLANTA DE COBERTURA

ESCALA 1:200

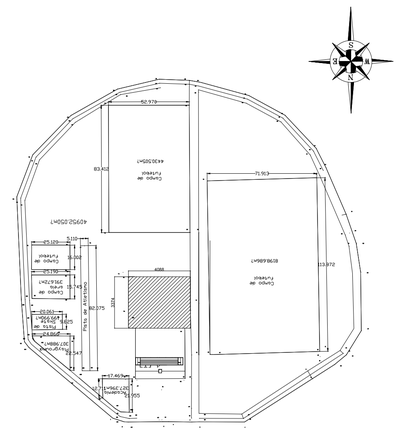

PLANTA DE SITUAÇAO

ESCALA 1:1000

MUNICÍPIO - UF: PAPAGAIOS - MG

PROPRIETÁRIO: PREFEITURA MUNICIPAL DE PAPAGAIOS

ENDEREÇO: PRAÇA DA LAGOA, S/Nº BAIRRO SANTO ANTONIO

PROPRIETÁRIO: PREFEITURA MUNICIPAL DE PAPAGAIOS

RESP. TÉCNICO: IRLEY GERALDO ALVES VIEIRA CREA: 175878/LP -MG

OBSERVAÇÕES:

CENTRO ESPORTIVO LINEU DE CAMPOS CORDEIRO

Projeto Elétrico

	AREA TOTAL 2731,21M2		
	REVISÃO	ESCALA 1/100	PRANCHA 01/02
FORMATO A2		DATA EMISSÃO 25/09/2018	